

1 642 八 道
B 水



請求部	所在	五泉市土深字狐島			地番	603番6	
出縮力尺	縮尺不明	精度分		座標系番号又は記号	分類	地図に準ずる図面	種類
作成年月日					付年月日(原図)	補事項	旧土地台帳附属地図

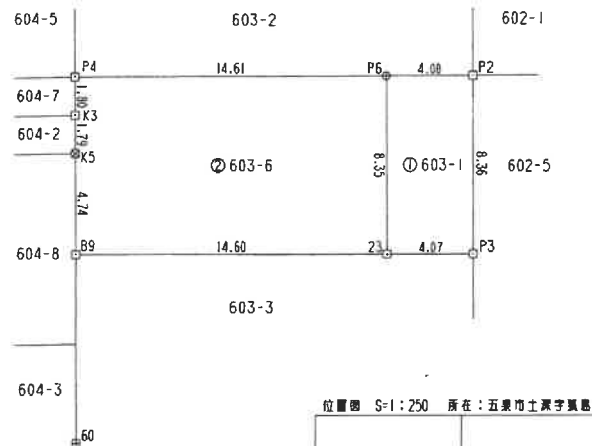
地番	603-1.603-6	土地所在図 地積測量図	
土地の所在	五泉市土深字狐島		

地番 ① 603-1				
測点	Xn	Yn	(Xn+1 - Xn-1) Yn	標識の種類
P7	1029.373	1009.155	9282.207690	金属標
P6	1030.554	1005.252	-6868.886916	測量旗
Z3	1022.540	1002.893	-9224.609614	金属標
P3	1021.356	1006.785	6879.361905	金属標
合算積			68.072665	
面積			34.0364325	
地積			34.03	m ²


地番 ② 603-6				
測点	Xn	Yn	(Xn+1 - Xn-1) Yn	標識の種類
P6	1030.554	1005.252	12310.315992	測量旗
P4	1034.786	991.267	2481.141301	金属標
K3	1033.057	990.799	-3418.118550	金属標
K5	1031.336	990.255	-6203.947575	合成樹脂杭
B9	1026.792	988.922	-8698.357912	金属標
Z3	1022.540	1002.893	3772.863466	金属標
合算積			243.716722	
面積			121.8583610	
地積			121.85	m ²
合算			155.8947935	

恒久的地物の既標盤

測点名	X座標	Y座標	標識の種類
54	1056.751	1017.247	コンクリート杭
60	1018.320	986.407	コンクリート杭



位置図 S=1:250 所在：五泉市土深字狐島



- 凡例
- 田... コンクリート杭
 - 区... 合成樹脂杭
 - ... 金属標
 - ⊕... 測量旗

報告書番号：1100105	
測地系	任意経緯
測量年月日	平成23年12月22日

作成者 五泉市船越1122番地 土地家屋調査士久保俊 (平賀24年 1月 6日作成)

縮尺 1/

申請人 内藤ヨシ子

縮尺 1/250



土地所在図
地積測量図

地番 603-2.603-7
土地の所在 五泉市土深字狐島

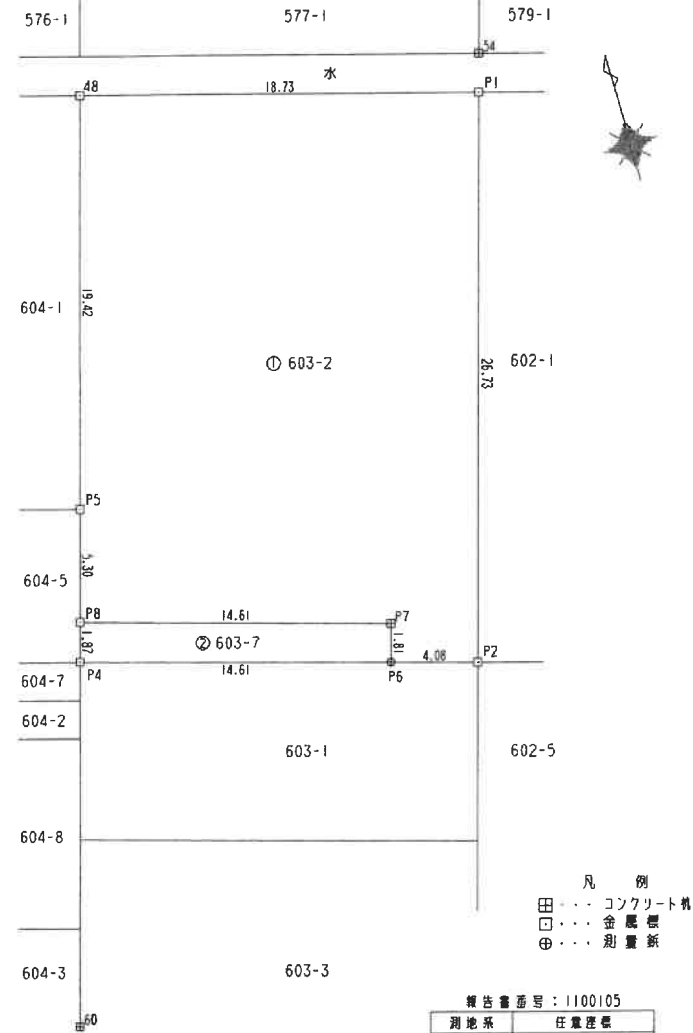
地番 ① 603-2				
測点	Xn	Yn	(Xn+1 - Xn-1)Yn	標識の種類
P1	1055.005	1016.731	31451.526754	金属標
48	1060.307	998.764	-13319.516704	金属標
P5	1041.669	993.289	-23567.768103	金属標
P8	1036.580	991.794	-9296.085162	金属標
P7	1032.296	1005.765	-6060.739890	コンクリート杭
P6	1030.554	1005.252	-2838.351596	測量系
P2	1029.373	1009.155	24674.848905	金属標
総面積			943.944204	
面積			471.9721020	
地積			471.97 m ²	

地番 ② 603-7				
測点	Xn	Yn	(Xn+1 - Xn-1)Yn	標識の種類
P7	1032.296	1005.765	6060.739890	コンクリート杭
P8	1036.580	991.794	2469.561060	金属標
P4	1034.786	991.267	-5973.374942	金属標
P6	1030.554	1005.252	-2503.071480	測量系
総面積			53.854528	
面積			26.9272640	
地積			26.92 m ²	

合算 498.8993660

恒久的地物の座標表

測点名	X 座標	Y 座標	標識の種類
54	1056.751	1017.247	コンクリート杭
60	1018.320	986.407	コンクリート杭



凡例
 田... コンクリート杭
 □... 金属標
 ⊕... 測量系

報告書番号：1100105
 測量系 任意座標
 測量年月日 平成23年12月22日

作成者 五泉市船越1122番地22-1 土他家屋調査士 久保俊米
 (平成24年) 1月 6日作成

縮尺 1/

申請人 内藤ヨシ子

縮尺 1/ 250